







Bryggefjell



-  Bilveg
-  Traktorveg
-  Merka sti
-  Sti
-  Skiløype
-  Høgdekoter 25 m

-  Høgder frå 100 m.o.h.
-  til høgder 816 m.o.h.
-  Dyrka mark
-  Myr
-  Vatn

-  Plass
-  Stule
-  Anna kulturminne
-  Fornminne
-  Utsiktspunkt
-  Parkering

Sommarstiar: Bø Turlag
 Kulturminne: Bø Museum
 Kartgrunnlag: Bø kommune
 Digitalt kartarbeid: Arne Hjeltnes
 April 2011

